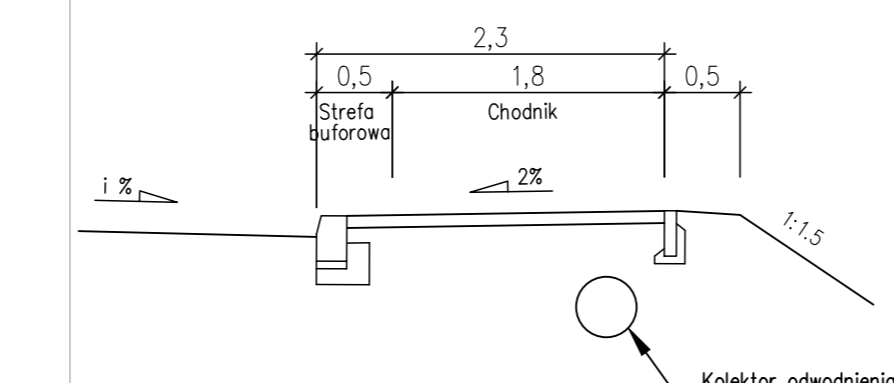


- LEGENDA:**
- RODZAJE LINII:**
- Oś drogi
  - Proj. krawężnik betonowy
  - Proj. krawężnik betonowy "obniżony"
  - Proj. obrzeże betonowe
  - Proj. krawężnik pobocza gruntowego
  - Granica pasa drogowego
  - Proj. bariera poręcz mostowa
  - Proj. przebudowa przepustu
  - Rowy
  - Rowy umocnione
  - Proj. studzienka ściekowa
  - Proj. studnia kanalizacji deszczowej
  - Proj. kanalizacja deszczowa
  - Proj. przykanalik
  - Proj. balustrada stalowa
  - Drzewa do usunięcia (pojedyncze)
  - Proj. przejście dla pieszych z dedykowanym oświetleniem

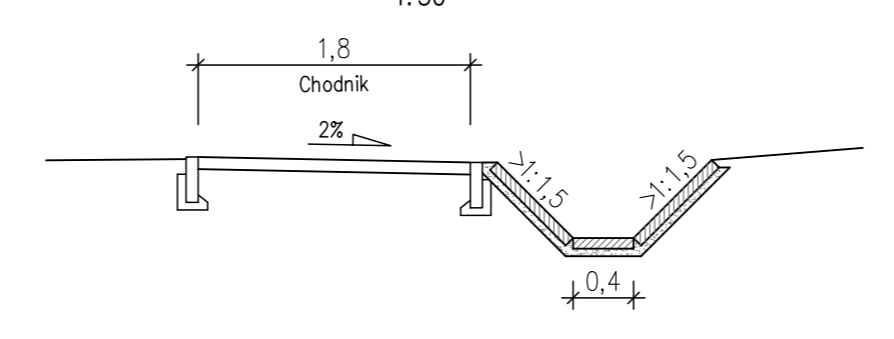
- KRESKOWANIE:**
- Proj. nawierzchnia chodnika z kostki brukowej
  - Proj. nawierzchnia jezdni (kostka brukowa)
  - Proj. kapa chodnikowa mostowa
  - Proj. pobocze (kruzywo)
  - Proj. nawierzchnia jezdni - beton asfaltowy
  - Proj. nawierzchnia zatoki autobusowej - beton asfaltowy

Projektowane przejście dla pieszych wykonac zgodnie z WR-D-41-3 wraz z dedykowanym oświetleniem przejścia dla pieszych zgodnie z WR-D-41-4 z dnia 1 lipca 2021r.

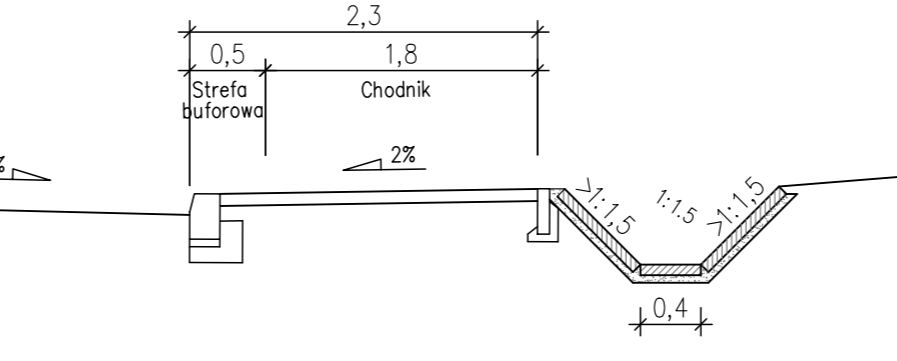
**PRZEKRÓJ A-A  
CHODNIK PRZY JEZDNI**  
1:50



**PRZEKRÓJ B-B  
CHODNIK POZA JEZDNIĄ  
Z UMOCNIONYM ROWEM**  
1:50



**PRZEKRÓJ C-C  
CHODNIK PRZY JEZDNI  
Z UMOCNIONYM ROWEM**  
1:50



Sanok, dnia 15.02.2023 07:58:48

Licencja nr GK-1.6642.246.2023\_1817\_CL2

1. Nazwa organu wydającego licencję:  
Starosta Sanocki  
38-500 Sanok, ul. Rynek 1  
NIP: 687-17-66-679

2. Licencjodawca:  
**INFRA PROJECT SPÓŁKA Z OGRANICZONĄ ODPOWIEDZIALNOŚCIĄ**  
ul. Wincentego Witosa 3E  
38-400 Krosno  
NIP: 6842612824 REGON: 180648796

3. Informacje o materiałach państwowego zasobu geodezyjnego i kartograficznego, których dotyczy licencja:

Lp.	Nazwa materiału państwowego zasobu geodezyjnego i kartograficznego	Identyfikator materiału państwowego zasobu geodezyjnego i kartograficznego	Data wykonania kopii	Opis obszaru/obiektu, do którego odnosi się licencja <sup>1)</sup>
1	Mapa zasadnicza w postaci wektorowej w skalach 1:1 000	P.1817.1998.43.P.1817.1995.19	15.02.2023	5492405.40 7578265.67 5492378.82 7578250.88 5492382.85 7578264.48 5492351.22 7578308.64 5492335.34 7578339.25 5492317.09 7578369.32 5492305.53 7578400.01 5492297.83 7578435.28 5492271.23 7578470.92. *

Projektant: GDDKiA Oddział w Rzeszowie ul. Legionów 20, 35-959 Rzeszów

Biuro projektowe: INFRA PROJECT Sp. z o.o. ul. Wincentego Witosa 3e, 38-400 Krosno e-mail: biuro@infra-project.pl

**BUDOWA CHODNIKA Z ODWODNIENIEM ORAZ ZATOK AUTOBUSOWYCH W CIĄGU DRÓGI KRAJOWEJ NR 28 W M. NOWOSIELCE - PISAROWCE NA ODC. W KM 265+655 - 266+370.**

Typ projektu: KONCEPCJA

Projektant	Wykonawca	Wzrost	Wzrost	Wzrost
mgr inż. Urszula Czajka - Orlińska	mgr inż. Jan Gwiszcz	mgr inż. Dariusz Niemczyk	mgr inż. Urszula Czajka - Orlińska	mgr inż. Jan Gwiszcz

Skala: 1:500, Data: luty 2023, Strona: 001, Liczba stron: 1.0